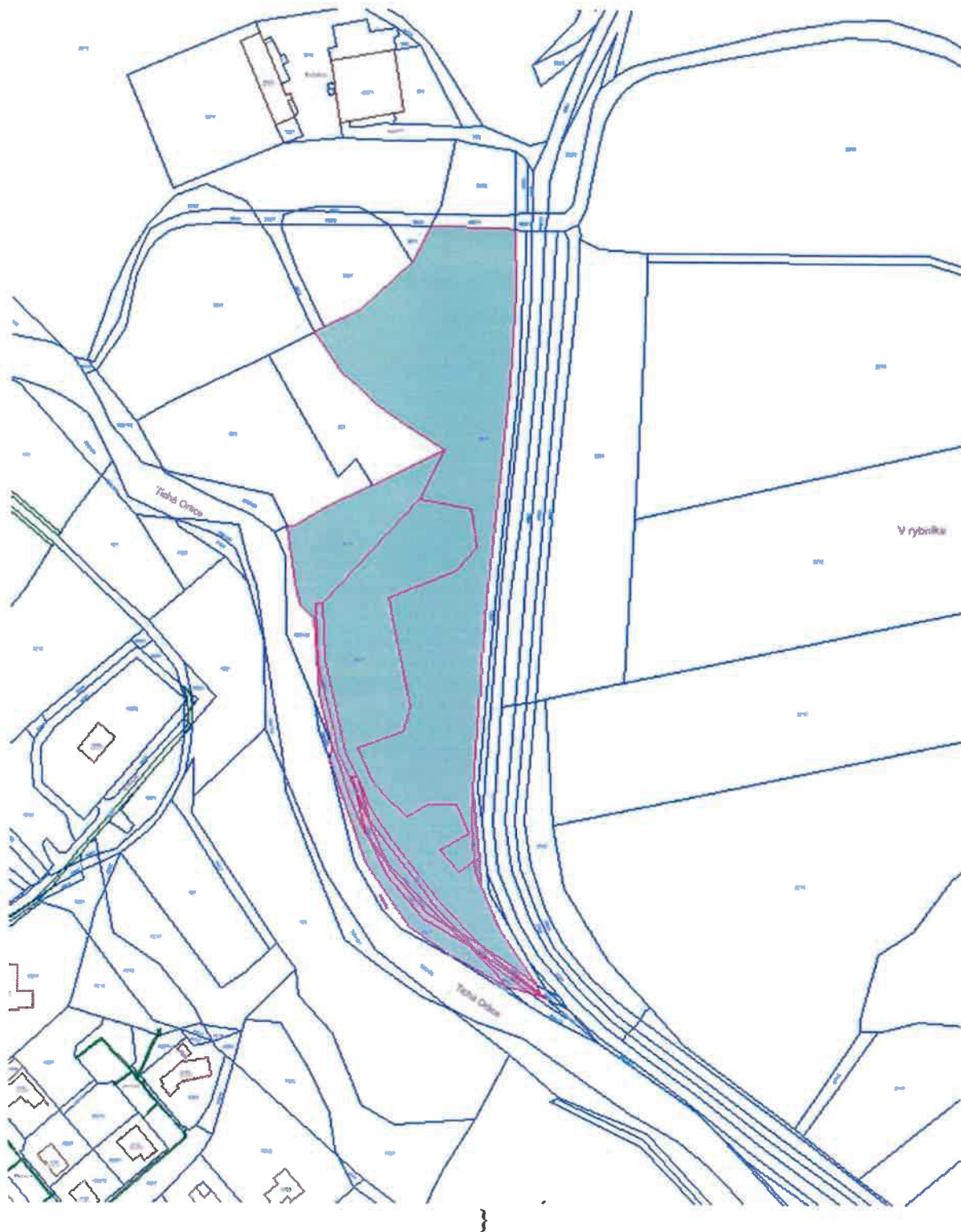


**Město Borohrádek**  
**Husova 240, 517 24 Borohrádek**

Č.j.:177/2024/MUBK  
Borohrádek 15.3.2024

Město Borohrádek zveřejňuje podle § 39 odst. 1 zákona č.128/2000 Sb.,  
o obcích, ve znění pozdějších předpisů, záměr pronajmout pozemky:

- p.č. 293/1- trvalý travní porost o výměře 2594 m<sup>2</sup>,
  - p.č. 293/2- ostatní plocha o výměře 79 m<sup>2</sup>,
  - p.č. 293/3- trvalý travní porost o výměře 209 m<sup>2</sup>,
  - p.č. 293/4- ostatní plocha o výměře 17 m<sup>2</sup>,
  - p.č. 293/5- trvalý travní porost o výměře 74 m<sup>2</sup>,
  - p.č. 294/1- trvalý travní porost o výměře 6732 m<sup>2</sup>,
  - p.č. 294/2- ostatní plocha o výměře 70 m<sup>2</sup>,
  - p.č. 295/1- trvalý travní porost o výměře 13937 m<sup>2</sup>,
  - p.č.295/3 - trvalý travní porost o výměře 21 m<sup>2</sup>,
  - p.č.295/4 - trvalý travní porost o výměře 63 m<sup>2</sup>
  - p.č. 296/1- trvalý travní porost o výměře 844 m<sup>2</sup>,
  - p.č. 296/2- ostatní plocha o výměře 183 m<sup>2</sup>,
  - p.č. 296/3- trvalý travní porost o výměře 86 m<sup>2</sup>,
  - p.č. 297/1- trvalý travní porost o výměře 305 m<sup>2</sup>,
  - p.č. 297/2- ostatní plocha o výměře 45 m<sup>2</sup>,
  - p.č. 297/3 - trvalý travní porost o výměře 291 m<sup>2</sup>,
  - p.č. 297/4- ostatní plocha o výměře 81 m<sup>2</sup>,
  - p.č. 297/5 - trvalý travní porost o výměře 57 m<sup>2</sup>,
- vše v katastrálním území Borohrádek



Tento záměr byl schválen Radou města Borohrádek dne 14. 03. 2024 usnesením č. R22/2024 bod č. 7.

*Mgr. Martin Moravec*  
*starosta*

*Vyvěšeno :*

*Sejmuto:*

## Město Borohrádek

### Husova 240, 517 24 Borohrádek

Město Borohrádek zveřejňuje podle § 39 odst. 1 zákona č.128/2000 Sb.,  
o obcích, ve znění pozdějších předpisů, záměr pronajmout pozemky:

p.č. 165 – orná půda o výměře 1639 m<sup>2</sup>,

p.č. 57/2 – orná půda o výměře 13504 m<sup>2</sup>,

p.č. 57/4 - orná půda o výměře 2153 m<sup>2</sup>,

p.č. 72/6 – louka o výměře 5462 m<sup>2</sup>,

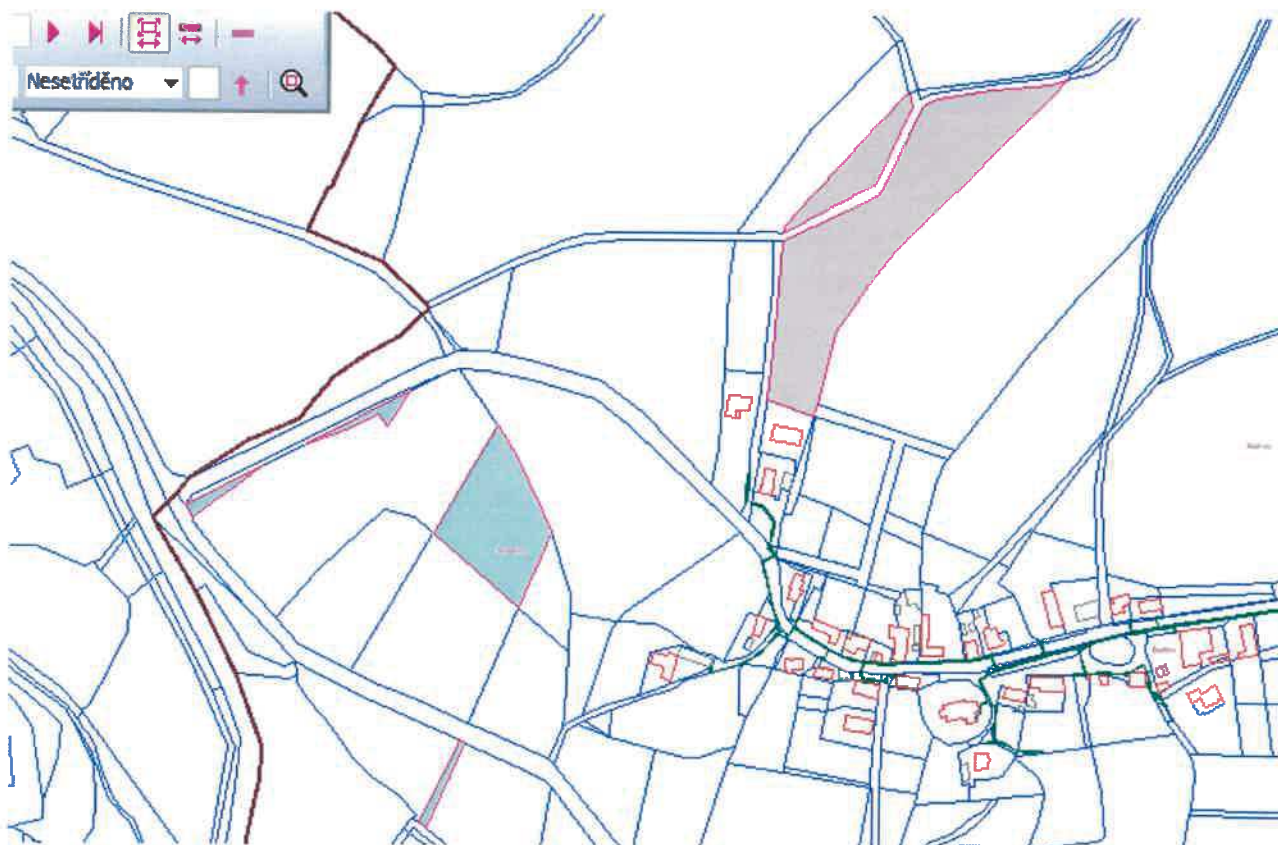
p.č. 72/8 - trvalý travní porost o výměře 293 m<sup>2</sup>,

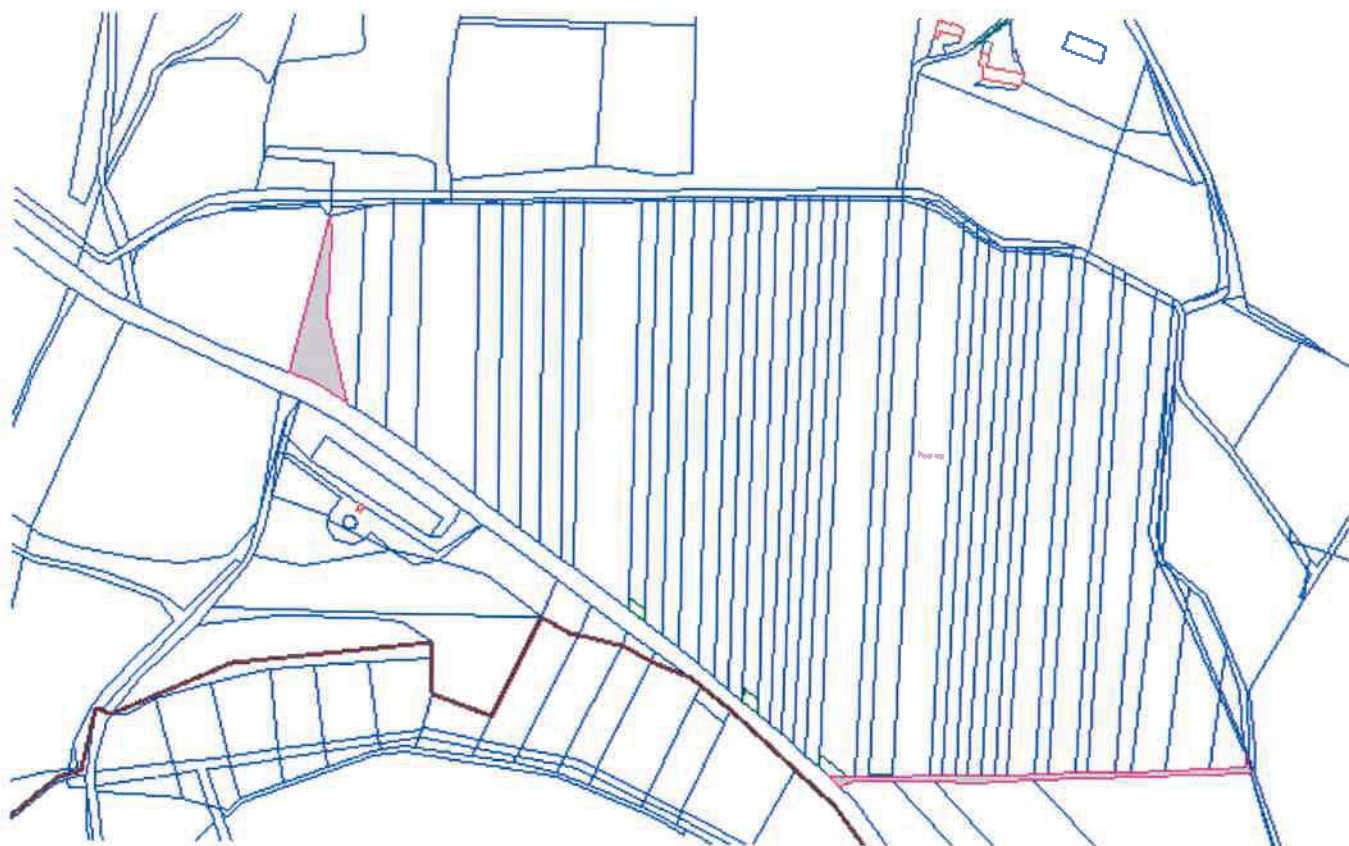
p.č. 72/9 – louka o výměře 365 m<sup>2</sup>,

p.č. 76/5 - louka o výměře 349 m<sup>2</sup>,

p.č.264/1 – orná půda o výměře 1028 m<sup>2</sup>,

vše v katastrálním území Šachov u Borohrádku





Tento záměr byl schválen Radou města Borohrádek dne 14. 03. 2024 usnesením č. R22/2024 bod č. 7.

*Mgr. Martin Moravec*  
*starosta*

*Vyvěšeno:*

*Sejmuto:*