

**MĚSTO BOROHRÁDEK**

se sídlem: Husova 240, 517 24 Borohrádek  
zastoupený: Mgr. Martinem Moravcem, starostou města  
IČ: 00 27 47 39

jako *dárce* na straně jedné

**a**

**KRÁLOVÉHRADECKÝ KRAJ**

se sídlem: Pivovarské náměstí 1245, 500 03 Hradec Králové  
zastoupený: Bc. Lubomírem Francem, hejtnanem Královéhradeckého kraje  
IČ: 70 88 95 46  
DIČ: CZ 70 88 95 46

**Příspěvková organizace, které je majetek předán k hospodaření:**

Správa silnic Královéhradeckého kraje, příspěvková organizace  
se sídlem: Kutnohorská 59, Plačice, 500 04 Hradec Králové  
zapsaná: v obchodním rejstříku vedeném Krajským soudem v Hradci Králové,  
oddíl Pr, vložka 146  
IČ: 70 94 79 96

jako *obdarovaný* na straně druhé

*uzavírají tuto*

**d a r o v a c í s m l o u v u**

dle § 2055 a násl. zákona č. 89/2012 Sb., občanský zákoník

**I.**

Dárce je vlastníkem pozemku p.č. 833/2, který je zapsán na LV 10001 u Katastrálního úřadu pro Královéhradecký kraj, Katastrální pracoviště Rychnov nad Kněžnou, pro katastrální území a obec Borohrádek.

**II.**

- 1) Část p.p.č. 833/2, která je dle GP č. 260-752/2013, 772-752/2013 označena jako p.p.č. 833/4 o výměře 79 m<sup>2</sup> ostatní plocha – silnice, v k. ú. a obci Borohrádek.
- 2) GP č. 260-752/2013, 772-752/2013 je nedílnou součástí této smlouvy.

**III.**

- 1) Dárce touto smlouvou daruje obdarovanému v k. ú. a obci Borohrádek p.p.č. 833/4.
- 2) Dárce prohlašuje, že nemovitost uvedená v odst. 1) tohoto článku je převáděna bez dluhů a závad a nevázne na ní právo třetích osob, obdarovanému je znám faktický stav nemovitosti.
- 3) Obdarovaný nemovitost uvedenou v odst. 1) tohoto článku do svého vlastnictví od dárce přijímá.

**IV.**

Účetní hodnota pozemku p.č. 833/4 v k. ú. a obci Borohrádek činí **237,- Kč**.

#### V.

- 1) Vlastnické právo k nemovitosti nabude Královéhradecký kraj pravomocným rozhodnutím katastrálního úřadu o povolení vkladu do katastru nemovitostí s účinností ke dni podání návrhu na vklad u Katastrálního úřadu pro Královéhradecký kraj – Katastrálního pracoviště Rychnov nad Kněžnou.
- 2) Vkladem nabývá Královéhradecký kraj veškerá práva a povinnosti s vlastnictvím převáděné nemovitosti spojená.
- 3) Podání návrhu na zahájení řízení o povolení vkladu do katastru nemovitostí a úhradu správního poplatku za zahájení řízení o povolení vkladu do katastru nemovitostí zajistí obdarovaný.
- 4) Smluvní strany se zavazují, pro případ, že katastrální úřad z jakéhokoliv důvodu neprovede zápis věcných práv podle této smlouvy, učinit bezodkladně veškeré nezbytné úkony vedoucí k odstranění překážek zápisu.

#### VI.

Nabytí výše uvedeného pozemku darem bylo schváleno Zastupitelstvem Královéhradeckého kraje na jeho zasedání dne 30. 3. 2015 – usnesení č. ZK/20/1382/2015 a darování pozemku Královéhradeckému kraji bylo schváleno Zastupitelstvem města Borohrádku na zasedání dne 8. 9. 2014.

#### VII.

Tato smlouva je vyhotovena ve 3 stejnopisech s platností originálu, z nichž 1 stejnopis obdrží dárce, 1 stejnopis si ponechá obdarovaný a 1 stejnopis bude předán katastrálnímu úřadu ke vkladu práva do katastru nemovitostí.

#### VIII.

Účastníci této smlouvy prohlašují, že si tuto smlouvu před podpisem přečetli, porozuměli jejímu obsahu, s obsahem souhlasí, že smlouva byla sepsána dle jejich pravé a svobodné vůle, prosté omylu a tísně, a že nebyla uzavřena za nápadně nevýhodných podmínek. Na důkaz toho k ní připojují své vlastnoruční podpisy.

V Borohrádku dne .....

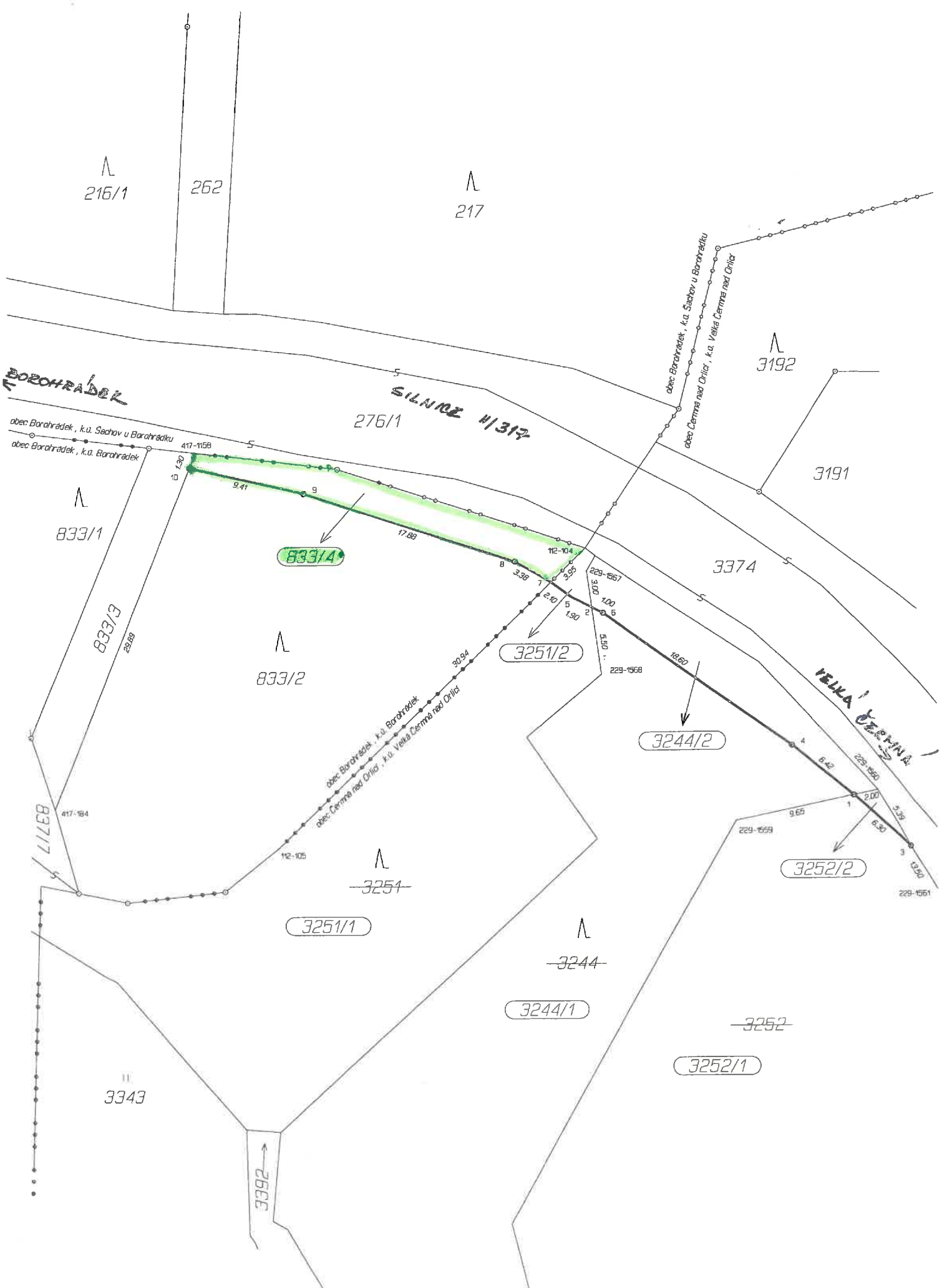
V Hradci Králové dne .....

Za dárce:

Za obdarovaného:

**Mgr. Martin Moravec**  
starosta města Borohrádku

**Bc. Lubomír Franc**  
hejtman Královéhradeckého kraje



**VÝKAZ DOSAVADNÍHO A NOVÉHO STAVU ÚDAJŮ KATASTRU NEMOVITOSTÍ**

Dosavadní stav			Nový stav											
Označení pozemku parc. číslem	Výměra parcely		Druh pozemku Způsob využití	Označení pozemku parc. číslem	Výměra parcely		Druh pozemku Způsob využití	Typ stavby Způsob využití	Zpús. určení výměr	Porovnání se stavem evidence právních vztahů				
	ha	m <sup>2</sup>			ha	m <sup>2</sup>				Díl přechází z pozemku označeného v katastru nemovitostí	dřívejší poz. evidenci	Číslo listu vlastnictví	Výměra dílu	
												ha	m <sup>2</sup>	
833/2	8	69	lesní poz.	833/2	k.ú. Borohrádek	7	90	lesní poz.	2					
				833/4		79	ostat. pl. silnice					833/2	10001	7
3244	29	13	lesní poz.	3244/1	k.ú. Velká Černná nad Orlicí	28	22	lesní poz.	2					
				3244/2		91	ostat. pl. silnice				3244	238	28	22
3251	*1)	8	lesní poz.	3251/1		7	97	lesní poz.	2					
				3251/2		8	ostat. pl. silnice				3251	238	7	97
3252	1	68	orná půda	3252/1		1	68	33	2					
				3252/2		5	ostat. pl. silnice				3252	238	1	68
	2	14	26			2	14	25						

\*1) Rozdíl -1 m<sup>2</sup> vznikl zaokrouhlením výměr (bod 14.7 b) přílohy vyhlášky č.26/2007) u dosavadní parcely č.3251

**Výkaz údajů o bonitovaných půdně ekologických jednotkách (BPEJ) k parcelám nového stavu**

Parcelní číslo podle		Kód BPEJ	Výměra		BPEJ na dílu parcely	Parcelní číslo podle		Kód BPEJ	Výměra		BPEJ na dílu parcely
katastru nemovitostí	zjednodušené evidence		ha	m <sup>2</sup>		katastru nemovitostí	zjednodušené evidence		ha	m <sup>2</sup>	
3252/1		52110	1	68 33	3252						

Seznam souřadnic (S-JTSK)  
Číslo bodu Souřadnice pro zápis do KN  
Y X Kód kv. Poznámka



k.ú. Velká Černná nad Orlicí

112-104	621348.72	1058062.99	3	doč.stab.-barva
112-105	621373.75	1058087.26	3	doč.stab.-kolík
229-1559	621336.69	1058085.27	3	doč.stab.-kolík
229-1560	621325.33	1058082.85	3	doč.stab.-kolík
229-1561	621315.66	1058099.08	3	doč.stab.-kolík
229-1567	621348.62	1058064.86	3	doč.stab.-barva
229-1568	621347.45	1058073.24	3	doč.stab.-kolík
1	621327.28	1058083.26	3	plast.mezník
2	621348.21	1058067.81	3	doč.stab.-barva
3	621322.59	1058087.45	3	plast.mezník
4	621332.25	1058079.16	3	plast.mezník
5	621349.90	1058066.97	3	doč.stab.-barva
6	621347.30	1058068.26	3	plast.mezník
7	621351.57	1058065.75	3	doč.stab.-barva

k.ú. Borohrádek

417-184	621391.89	1058083.93	3	doč.stab.-kolík
417-1158	621380.15	1058055.06	3	doč.stab.-barva
8	621354.51	1058064.05	3	plast.mezník
9	621371.46	1058058.42	3	plast.mezník
10	621380.64	1058056.27	3	plast.mezník

Dělit nebo scelovat pozemky lze jen na základě územního rozhodnutí, pokud podmínky pro ně nejsou stanoveny jiným rozhodnutím nebo opatřením.

<b>GEOMETRICKÝ PLÁN</b> pro rozdělení pozemků Vyhotovil: SKANSKA, a.s. Libalova 1/2348, Praha 4, Chodov, 149 00, IČ: 26271303 Číslo plánu: 260-752/2013, 772-752/2013 Okres: Rychnov nad Kněžnou Obec: Černná nad Orlicí, Borohrádek Katastrální území: Velká Černná nad Orlicí, Borohrádek Mapový list: DKM Kód způsobu určení výměr je určen podle §77 odst. 2 vyhlášky č. 26/2007 Sb. Dosavadním vlastníkům pozemků byla poskytnuta možnost seznámit se v terénu s průběhem navržených nových hranic, které byly označeny předepsaným způsobem:  viz. seznam souřadnic	Náležitostmi a přesností odpovídá právním předpisům.	Katastrální úřad, katastrální pracoviště souhlasí s očíslováním parcel.
		
	Geometrický plán ověřil úředně oprávněný zeměměřický inženýr:  Ing. Michal Bašťán	Souhlas katastrálního úřadu, katastrálního pracoviště potvrdil:  Bc. Stanislav Vařafa
	Dne 27. 9. 2013 Číslo 181/2013	Dne - 9. 10. 2013 Číslo 1009/2013
	Úředně oprávněný zeměměřický inženýr odpovídá za odbornou úroveň geometrického plánu, za dosažení předepsané přesnosti a za správnost a úplnost náležitostí podle právních předpisů.	Jeden prvopis geometrického plánu a předepsané přílohy jsou uloženy u katastrálního úřadu, katastrálního pracoviště.